


LEGENDA

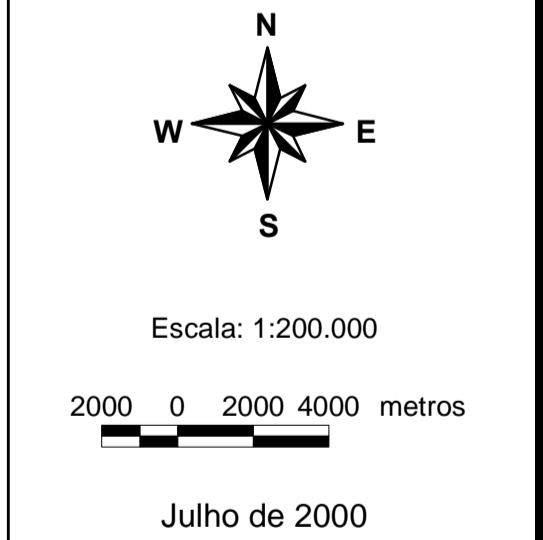
- Trilhas de maior uso público
 - - - - Caminhos e Trilhas
 - 7 Identificador de trilhas de maior uso público
 - 59 Identificador de trilhas qualificadas para caminhadas
 - 2,4 Distância das trilhas
 - Camburi Localidades
 - Pousadas
 - Principais atrativos do PNSB
1. Trilha do Ouro
 2. Trilha do Tira Chapéu
 3. Trilha do Vale dos Veados
 4. Trilha do Pico do Gavião
 5. Trilha da Cachoeira do Guaripú
 6. Trilha do Charquinho
 7. Trilha da Cachoeira do Bonito
 8. Trilha da Cachoeira do Mimoso
 9. Trilha da Cachoeira do Bracuí
 10. Trilha dos Sete Degraus
 11. Caminho do Ouro - Penha
 12. Caminho do Ouro - Ruína da Casa dos Quintos
 13. Caminho Real
 14. Trilha de Trindade
 15. Trilha da Serra da Bocaina
 16. Trilha do Tira Chapéu - traçado 2
 17. Trilha do Tira Chapéu - traçado 3
 18. Trilha da Fazenda Ponte Alta
 19. Trilha da Bocaininha
 20. Trilha dos Macacos
 21. Trilha do Vale do Bonito
 22. Trilha do Morro da Pedra Redonda
 23. Trilha da Graúna
 24. Trilha da Fazenda da Glória
 25. Trilha do Charquinho
 26. Trilha São José do Barreiro-Paraty
 27. Trilha do Jardim
 28. Trilha da Cachoeira do Veado - traçado 2
 29. Trilha da Serra da Bocaina
 30. Trilha Campo do Paranázinho
 31. Trilha da Pedra do Frade
 32. Trilha do Grataú
 33. Trilha do Perequê
 34. Trilha de Cunhambebe
 35. Trilha do Bracuí
 36. Trilha do Arió
 37. Trilha da Cachoeira do Veado - traçado 3
 38. Trilha do rio do Funil
 39. Trilha da Cachoeira do Guaripú - traçado 2
 40. Trilha do rio Taquari
 41. Trilha do Bairro da Pedra Branca
 42. Trilha do rio Barra Grande - traçado 1
 43. Trilha do Rio Barra Grande - traçado 2
 44. Trilha da Pedra da Macela - traçado 1
 45. Trilha da Pedra da Macela - traçado 2
 46. Trilha do Monjolinho
 47. Trilha da Pedra Branca
 48. Trilha da Fazenda Murycana
 49. Caminho do Ouro - traçado 3
 50. Trilha entre estados
 51. Trilha do Corisquinho
 52. Trilha do rio Mateus-nunes
 53. Trilha do Pico da Pedra em Pé
 54. Trilha da Pedra Redonda
 55. Trilha dos Arapongas
 56. Trilha do Morro do Papagaio
 57. Trilha do Costão do Camburi
 58. Trilha da Praia de Camburi
 59. Trilha de Mangaratiba
 60. Trilha da Praia da fazenda
 61. Trilha do Fundão
 62. Trilha do Saco do Mamangá
 63. Trilha de Laranjeiras
 64. Trilha das Pedras Azuis
 65. Trilha da Praia do Sono - traçado 1
 66. Trilha da Ponta Negra
 67. Trilha da Praia do Sono - traçado 2
 68. Trilha do Pico do Cairuçu
 69. Trilha da Praia Martins de Sá
 70. Veleiros - Paraty
- Principais atrativos do PNSB
- a Cachoeira Santo Isidro
 - b Cachoeira dos Mochileiros
 - c Cachoeira das Posses
 - d Pico do Tira-Chapéu
 - e Alto da Jararaca
 - f Vale dos Veados
 - g Pico do Gavião
 - h Cachoeira do Veado
 - i Mirante do Vale do Mambucaba
 - j Cachoeira do Guaripú
 - k Ponte Suspensa
 - l Cachoeira do Bonito
 - m Cachoeira do Mimoso
 - n Cachoeira do Bracuí
 - o Pico do Frade
 - p Pedra da Macela
 - q Sete Degraus
 - r Pedra Branca
 - s Pedra da Moça
 - t Cachoeiras do Caminho do Ouro
 - u Ruína da Casa dos Quintos
 - v Pico da Pedra em Pé
 - x Morro do Papagaio
 - y Cachoeira da Escada
 - z Ponta de Trindade


MINISTÉRIO DO MEIO AMBIENTE
IBAMA
INSTITUTO BRASILEIRO DO MEIO AMBIENTE E RECURSOS NATURAIS RENOVÁVEIS
DIRETORIA DE UNIDADES DE CONSERVAÇÃO E VIDA SILVESTRE

PARQUE NACIONAL DA SERRA DA BOCAINA
PLANO DE MANEJO

Figura 5.6.1
VIAS DE ACESSO, PRINCIPAIS TRILHAS E ATRATIVOS



Localização:



- Convenções:**
- Cursos d'água
 - Rodovias Pavimentadas
 - Rodovias não Pavimentadas
 - Trilhas e Caminhos
 - Limite Municipal
 - Limite do Parque Nacional da Serra da Bocaina
 - Zona de Amortecimento
 - Orla marítima

Elaborado com base na Carta do IBGE (1974) e Levantamentos de Campo
 Projeção Universal Transversa de Mercator
 ZONA 23
 Datum Horizontal: Córrego Alegre

Elaboração:

 ASSOCIAÇÃO PRÓ-BOCAINA
 UNICAMP
 Faculdade de Engenharia Civil
 Departamento de Sanamento e Ambiente
 Laboratório de Planejamento Ambiental